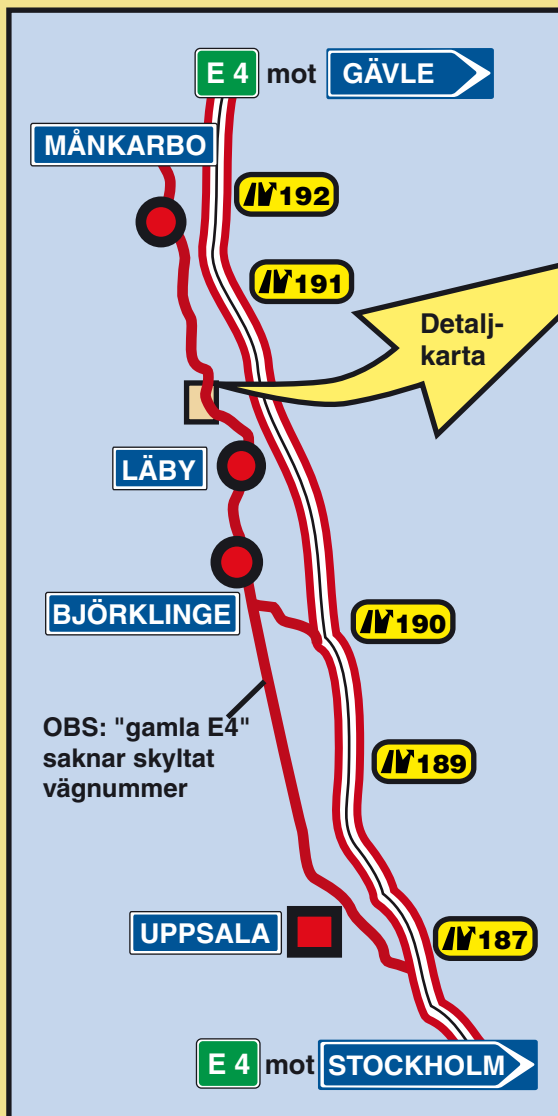
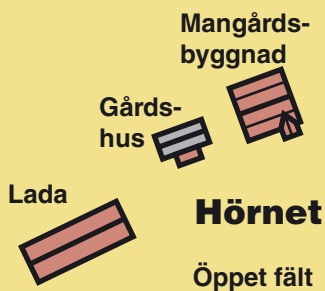


INGE LENNMARK

Dykeri & Undervattensfoto

Adress: Tolboda Hörnet 70
743 72 BJÖRKLINGE
Sweden
www.lennmark.se - inge@lennmark.se
GPS-pos: N 60.12615 E 17.50212


Telefon: Tel 018-37 30 39
Fax 018-37 30 49
GSM 070-207 29 17

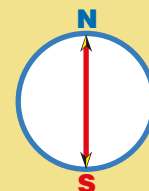


OBS: "gamla E4" saknar skyltat vägnummer

Snabbaste väg söderifrån:
Kör motorvägen E4 till trafikplats 190. Följ skyltning mot Björklinge. Kör "gamla E4" genom Björklinge och Läby mot Månkarbo.

Cirka 5 km norr om Läby:
Oskyltad avtagsväg cirka 50 meter norr om sevärdhetskringlan med text "STENTORG"

OBS:
Nedfarten från "gamla E4" vid busshållplatsen  är en brant väglänt, **knappt** synlig från söder.



FARLIG VÄNSTERSVÄNG!

Vid tät trafik: åk förbi, vänd, gör högersväng från norr.

Välkommen!