

INGE LENNMARK

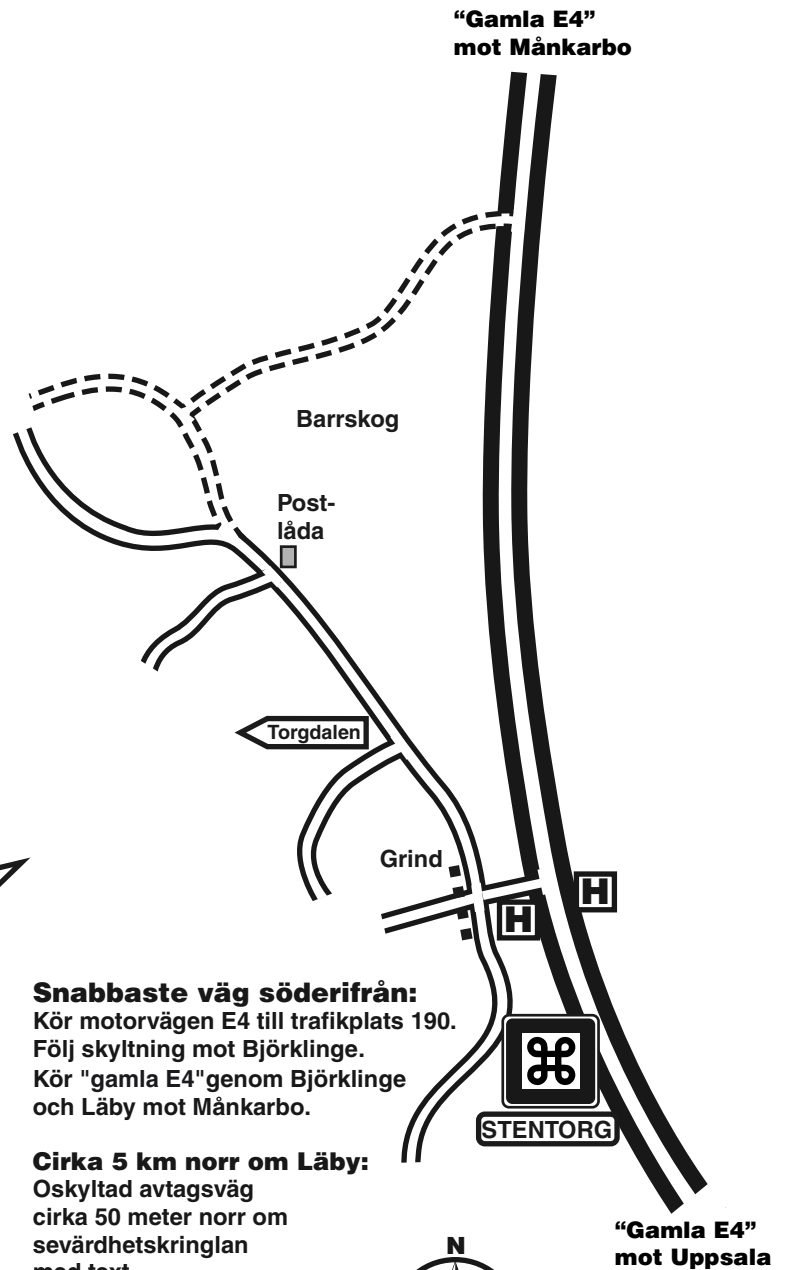
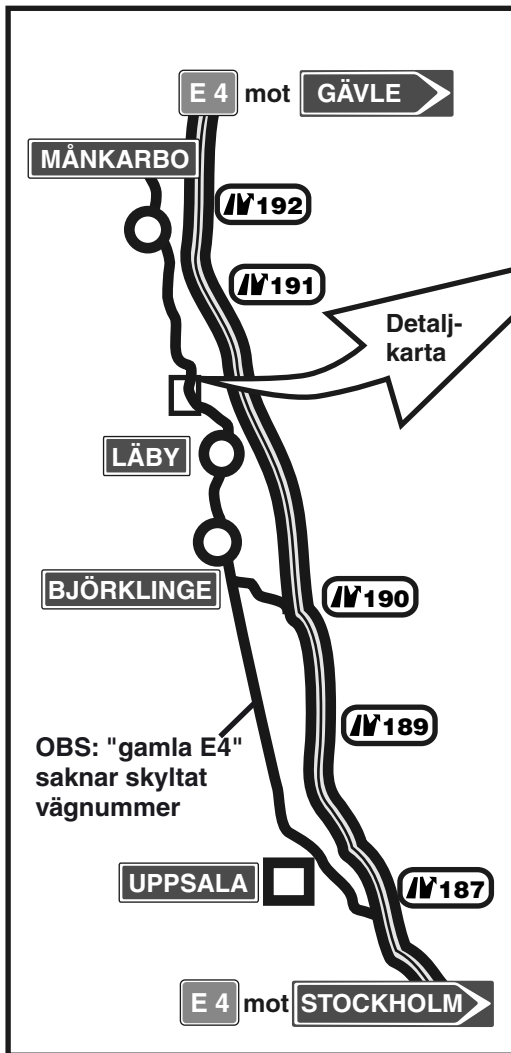
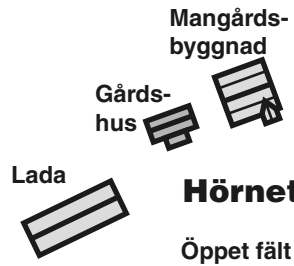
Dykeri & Undervattensfoto

Adress: Tolboda Hörnet 70
743 72 BJÖRKLINGE
Sweden

Telefon: Tel 018-37 30 39
Fax 018-37 30 49
GSM 070-207 29 17

www.lennmark.se - inge@lennmark.se

GPS-pos: N 60.12615 E 17.50212



Snabbaste väg söderifrån:

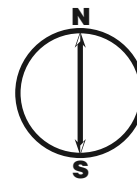
Kör motorvägen E4 till trafikplats 190.
Följ skyltning mot Björklinge.
Kör "gamla E4" genom Björklinge
och Läby mot Månkarbo.

Cirka 5 km norr om Läby:

Oskyltad avtagsväg
cirka 50 meter norr om
sevärdhetskringlan
med text
"STENTORG"

OBS:

Nedfarten från "gamla E4"
vid busshållplatsen 
är en brant väglänt,
*knapp*t synlig från söder.



FARLIG VÄNSTERSVÄNG!

Vid tät trafik: åk förbi, vänd,
gör högersväng från norr.

Välkommen!